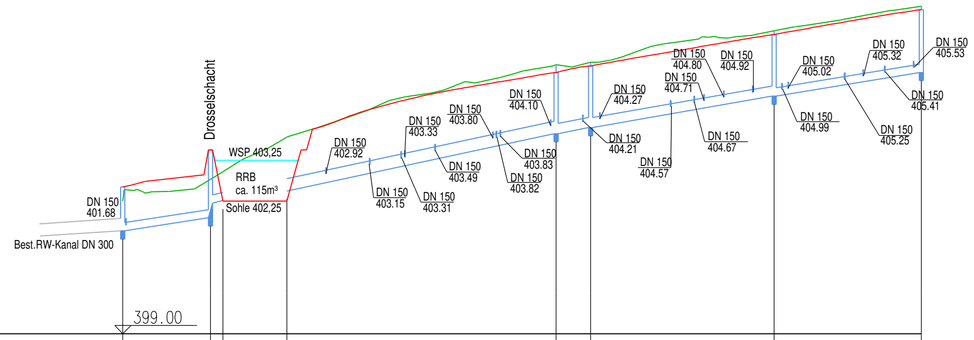

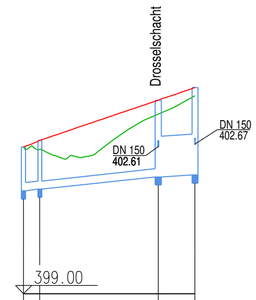

Geländehöhe	402.25		402.79	402.97	403.82		405.59	405.65		406.42		407.02	402.59	402.54		403.40	403.85
Station	0.00		21.50	24.50	40.16		106.16	114.56		159.56		195.56	0.00	4.00		33.00	42.00
Grabentiefe bis WL	0.73		0.95	0.99	1.32		1.69	1.60		1.60		1.62	1.07	0.98		1.54	1.94
Schachtnummer	R1		RRBDROSSEL	RRBAUS	RRBEIN		R5	R6		R7		R8	R1	R2	R3DROSSEL		R4
Schachtabstand		21.50		3.00	15.66	66.00		8.40	45.00		36.00			4.00		29.00	9.00
Schachttiefe bis WL	1.07		1.66	1.80	0.30		1.50	1.51		1.51		1.54	1.07	1.19		1.88	2.14
OKSchacht	402.59		403.50	402.45	402.80		405.39	405.56		406.33		406.94	402.59	402.76		403.74	404.05
Kanalsohle	401.52		401.84	402.26	402.50		403.90	404.05		404.82		405.40	401.52	401.56		401.86	401.91
Sohlgefälle in %		1.49	1.67			2.12		1.79	1.71		1.61		1.00		1.03		0.56
DN/Material		200/PP	200/PP			300/PP		250/PP	250/PP		200/PP		200/PP		200/PP		1000/B
Länge/DN		21.50/200	3.00/200			66.00/300		8.40/250	45.00/250		36.00/200		4.00/200		29.00/200		9.00/1000
Profil		Kreis 200	Kreis 200			Kreis 300		Kreis 250	Kreis 250		Kreis 200		Kreis 200		Kreis 200		Kreis 1000
Rohrlänge		20.50	2.00			65.36		7.40	44.01		35.00		3.00		27.75		7.50
Rohrlänge berechnet		20.50	2.00			65.35		7.40	44.00		35.00		3.00		27.75		7.50

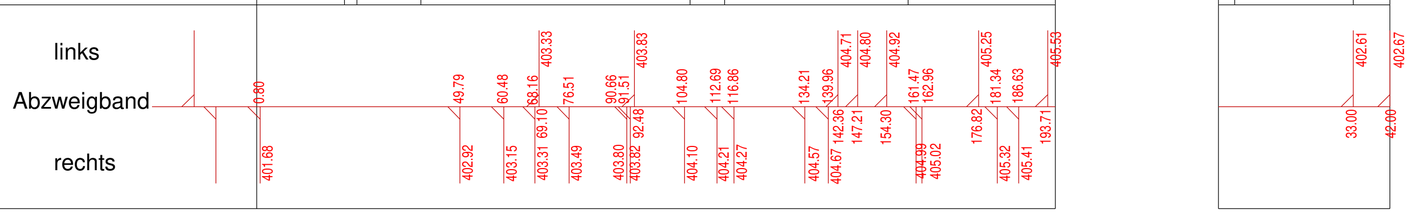

Nr.	Art der Änderung	Datum	Name

Entwurfs-verfasser	Dipl.-Ing. Kiendl & Moosbauer Büro für Bauwesen Am Tegelberg 3 94469 Deggendorf
Bauherr	Markt Metten Krankenhausstr. 22 94526 Metten
Gesehen	
Gesehen	

Diplom-Ingenieure Kiendl & Moosbauer
Büro für Bauwesen
Am Tegelberg 3, 94469 Deggendorf
Tel.: 0991 - 370 07 - 0 Fax: 0991 - 370 07 - 20
E-Mail: ib@kiendl-moosbauer.de

Bauherr	Markt Metten Krankenhausstr. 22 94526 Metten		
Projekt	Erschließung des Baugebietes "Berg Süd" in Berg	Projektnr.	1944-17
		Plannr.	5
Planart	Längsschnitt RW-Kanal	Maßstab	1:1000/100
		Bearb.	08.2020 Stefan
Ergänzung	Wasserrechtsverfahren vom 12.08.2020	Gez.	08.2020 Wensauer